




Legenda generale




Perimetrazione Ambito 1



Particelle Catastali



Edifici



Curve di livello $\Delta 5m$

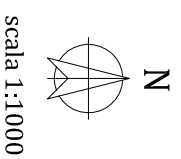
Legenda Tematica



Aggregati Edilizi



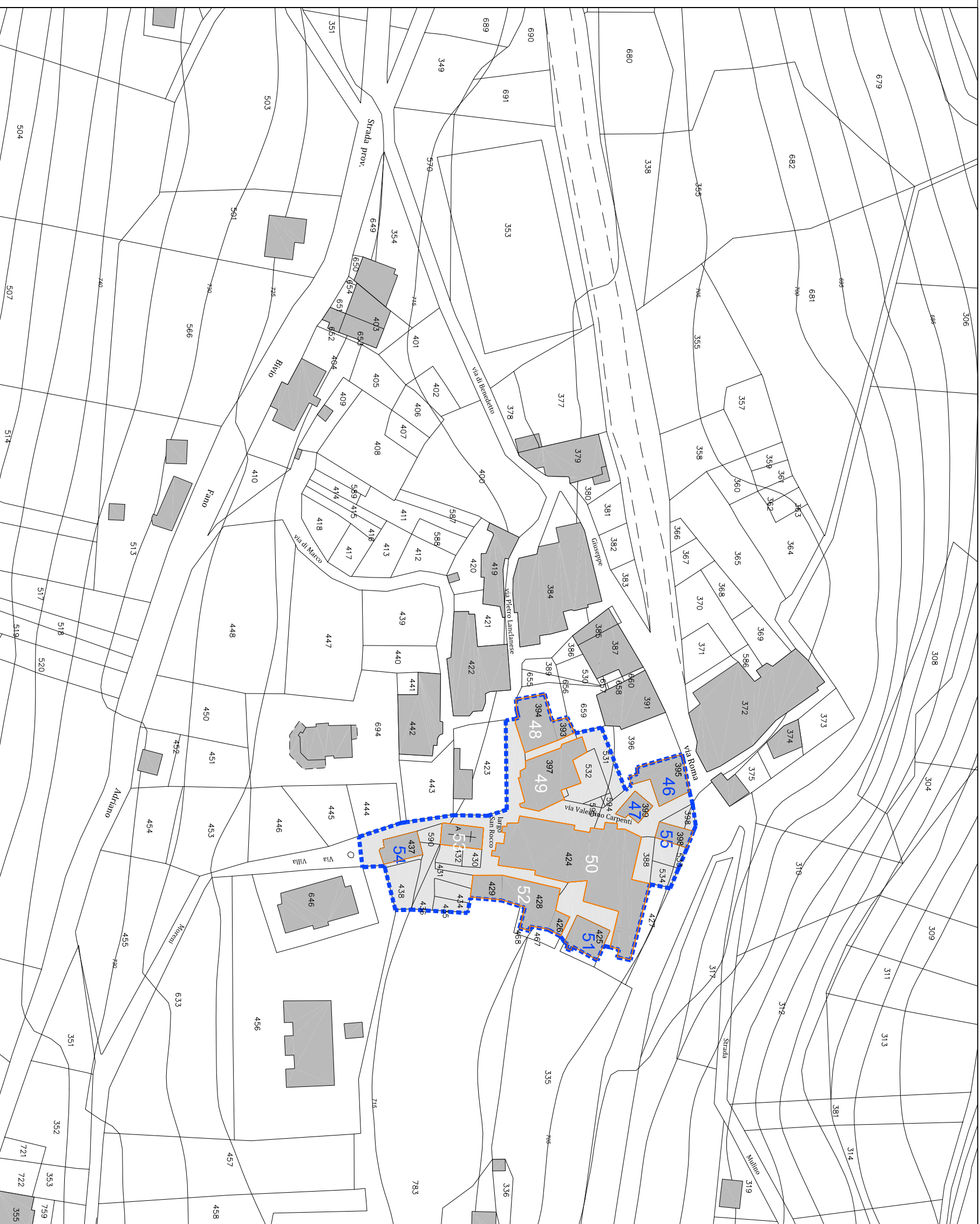
Edifici Singoli



scala 1:1000

Progettazione:

R.T.P. Ing. LUCA IAGNEMMA
Via Salaria Antica Est 78, 67100 L'Aquila
Tel./Fax +39.0862311621 Email: pdr.fanoadriano@gmail.com



Descrizione e note della tavola:

La tavola distingue tra gli elementi definiti dal Pdr gli aggregati edilizi e gli edifici singoli. Tale classificazione, basata sul Dec. n.1 USRC, ha la finalità di indirizzare gli studi di stima da inserire nel QTE.

Riferimenti:

PONTI: Regione Abruzzo, Comune Fano Adriano
BASE DATI: Regione Abruzzo CTR2007, CAT Comune Fano Adriano
VERSIONE: 17062015V1
REVISIONE: 17062015R1

