



Legenda generale


Perimetrazione Ambito 1



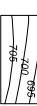
Particelle Catastali



Edifici

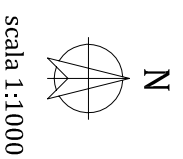


Curve di livello Δ 5m



Legenda Tematica

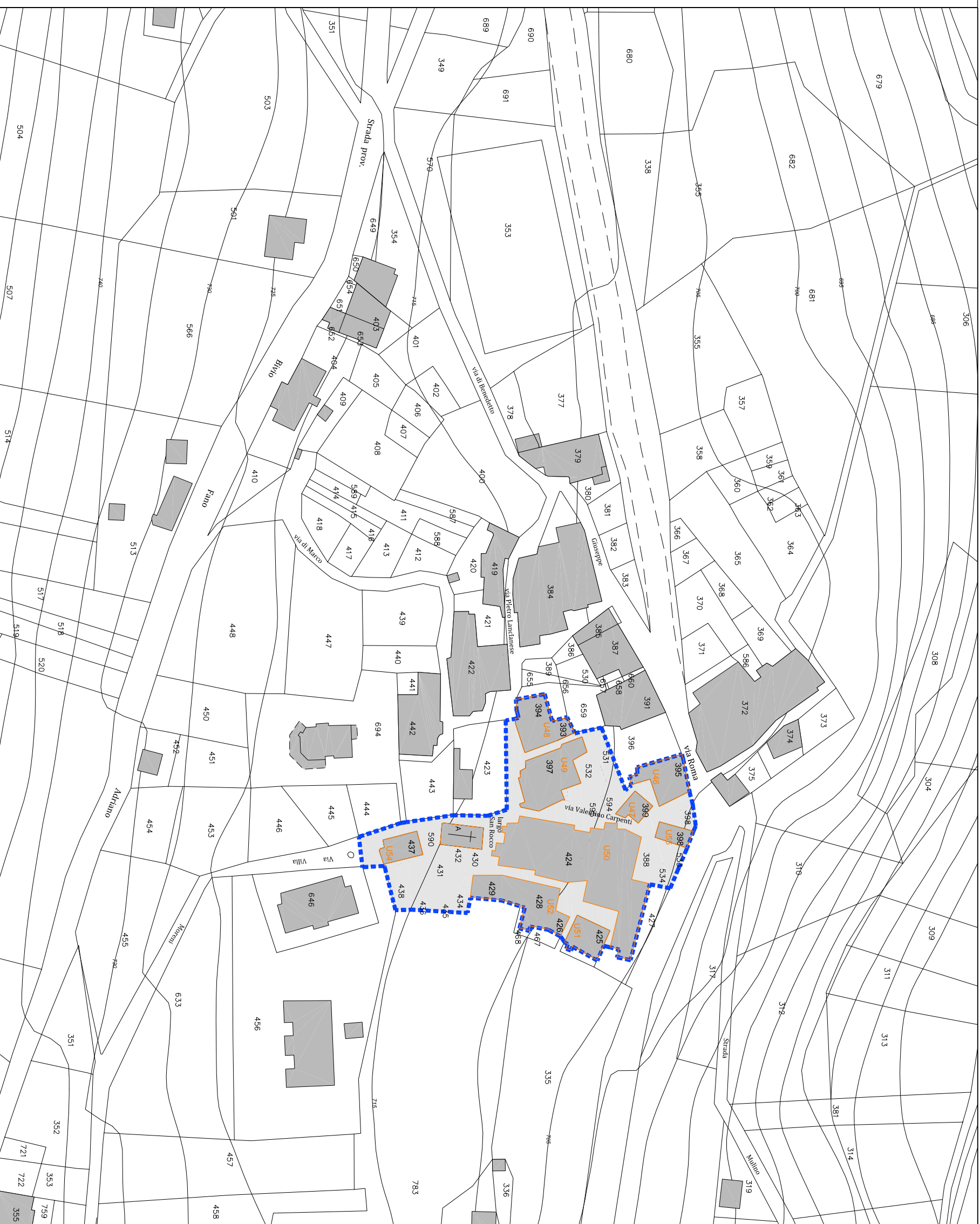
Unità Minima di Intervento



scala 1:1000

Progettazione:

R.T.P. Ing. LUCA IAGNEMMA
Via Salaria Antica Est 78, 67100 L'Aquila
Tel./Fax +39.0862311621 Email: pdr.fanoadriano@gmail.com



Descrizione e note della tavola:

La tavola individua le unità minime di intervento in riferimento al Dec. n.1 USRC. La classificazione si è basata su analisi storiche, analisi del danno AeDES, analisi tipologiche sulle strutture edilizie e sul sistema delle coperture. La verifica è demandata alla fase del progetto edilizio e al relativo rilievo interno delle strutture.

Riferimenti:

PONTI: Regione Abruzzo, Comune Fano Adriano
BASE DATI: Regione Abruzzo CTR2007, CAT Comune Fano Adriano
VERSIONE: 17062015V1
REVISIONE: 17062015R1

