








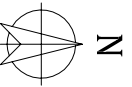


Legenda generale

Perimetrazione Ambito 1	
Particelle Catastrali	
Edifici	
Curve di livello Δ 5m	

Legenda Tematica

Numero Elemento Edilizio		17
Unità Minima Intervento		
Livelli di vulnerabilità sismica		
Vulnerabilità Bassa		V1
Vulnerabilità Media		V2
Vulnerabilità Alta		V3



scala 1:2000

Descrizione e note della tavola:

Nella tavola vengono indicati i livelli di vulnerabilità sismica presunti che sono stati rilevati durante la schedatura degli elementi edilizi del P.d.R. Tali livelli fanno riferimento a caratteristiche sia morfologiche che tipologiche.

Progettazione: R.T.P. Ing. LUCA IAGNEMMA

Via Solario Antica Est 78 - 67100 L'Aquila
Tel./Fax +39 0862311621 Email: pdp.fanoadriano@gmail.com

COMUNE DI FANO ADRIANO

Corso Vittorio Emanuele III° - 64044 Fano Adriano (Te)

PdR

L.7/24/06/2009
D.C.D. n.3/09/02/2010

Carta della Vulnerabilità Sismica

VS
INT.7/08/C